

LA VILLE D'ARUSHA

Située au Nord de la Tanzanie, la ville d'Arusha est le point de départ et d'arrivée des Safaris.

Nichée à 1400 mètres d'altitudes, au pied du Mont Meru, Arusha bénéficie de températures agréables, selon les saisons entre 13° et 30° Celsius, avec une moyenne de 25°C.

L'agglomération est peuplée de plus de 300 000 habitants, et ne cesse de se développer.

On retrouve quelques points intéressants comme la fameuse « Clock Tower », qui se situe à mi-chemin entre Le Caire et Le Cap ; ses nombreux marchés très vivants et colorés ; le quartier Nord-Ouest de Sekei qui jouit d'une vie nocturne animée.

Pour les collectionneurs ou amateurs de pierres, il est possible de repartir avec de la « Tanzanite », pierre précieuse rare d'un magnifique bleu-violet.

A une trentaine de kilomètres se trouve le parc national d'Arusha, qui offre la possibilité d'explorer une multiplicité ensorcelante d'habitats divers en seulement quelques heures.

Surplombant la ville, le Mont Meru offre un magnifique arrière-plan avant de partir à la découverte des animaux.



PARC DU LAC DE MANYARA

S'étendant sur 330 Km² (dont 230 de lac), ce parc s'étire au pied des falaises rouges et brunes, hautes de 600 mètres qui caractérisent l'escarpement de la vallée du Rift.

Manyara permet un premier contact de qualité avec la faune tanzanienne. Les ornithologues amateurs ou experts, y trouveront ici de quoi satisfaire leur rêve les plus fous, plus de 400 espèces d'oiseaux y ont été recensées.

Saison : Manyara offre toute l'année un spectacle de qualité : Saison sèche de juillet à octobre pour les gros mammifères. Saison humide de novembre à juin pour observer les oiseaux, faire du canoë (quand le niveau du lac le permet) ou admirer les chutes d'eau.

Option :

Matinée ou après-midi de safari en canoë-kayak sur le lac Manyara.

Ce safari fonctionne parfaitement avec un circuit. Votre guide vous déposera sur le site de pique-nique à Endala où nos pirogues vous attendront. (Praticable selon les conditions climatiques)



REGION DE KARATU



La région de Karatu est très agréable et son paysage offre à ses visiteurs une belle palette de rouges qui reflète les terres arables de la localité.

On retrouve de nombreuses plantations de caféiers et une végétation plutôt tropicale, dont les fleurs arborent des couleurs éclatantes.

Le choix d'hébergement sur les crêtes du cratère du Ngorongoro étant assez limité, cette zone à l'avantage de se situer juste avant ; de ce fait elle bénéficie d'une large gamme d'hôtel et de Lodge.

Le village de Karatu est animé et coloré. Sa rue principale est large et toujours pleine de vie. Le marché est le point de rendez-vous des Masais et leurs grands troupeaux de vaches et de chèvres. On y retrouve toute sorte de stands d'épices, de fruits et de légumes...

C'est un endroit attirant à visiter et idéal pour acheter des souvenirs, peintures, ornements en bois sculpté et tissus colorés.



AIRE DE CONSERVATION DU NGORONGORO (NCA)

La zone de conservation du Ngorongoro qui s'étend sur presque 8.300 Km² a été créée en 1959. L'aire de conservation couvre des plateaux et des savanes ainsi que la totalité du massif du Ngorongoro, l'altitude y varie de 960 mètres à 3 648 mètres (Mont Lolmalasin).

Inscrit au patrimoine mondial de l'UNESCO et Réserve biosphère mondiale, le NCA abrite de nombreux sites archéologiques et des populations traditionnelles : Masaïs, Datoga et Hadzabes y cohabitent avec une faune sauvage exceptionnelle.

Ce territoire est célèbre pour le fameux cratère qui porte le même nom, mais ce n'est le seul point d'intérêt de cette région qui reste incontournable dans un circuit des parcs du nord.

Saison : On peut voir les animaux dans le cratère en toute saison. La Migration dans le NCA (plaines d'Olduvai et Ndotu) a lieu de décembre à avril. Les mises-bas de janvier à février. Pour les ornithologues, novembre-mars est la meilleure saison pour les migrateurs.

La saison des pluies en mars-avril réserve de belles journées ensoleillées et vous permettra de visiter le cratère avec moins de visiteurs qu'en haute saison.



CRATERE DU NGORONGORO

Joyaux sans égal des safaris en Tanzanie, c'est la vedette du NCA. Le cratère fait 19.2 km de diamètre (taille équivalente à la ville de Paris), 610 m de profondeur et couvre 304 Km². C'est la plus grande caldeira volcanique, intacte, dans le monde.

Le cratère abrite une variété impressionnante d'animaux, et est aussi un véritable havre de paix pour les vieux éléphants males qui viennent y couler une paisible retraite ; à noter que les marécages hébergent de magnifiques spécimens aux défenses impressionnantes.

Le cratère est l'un des derniers bastions du Rhinocéros noir en Tanzanie du nord, la population d'environ 20 rhinocéros est ici relativement stable et en sécurité.

De plus le Cratère Ngorongoro abrite la plus forte densité de prédateurs mammifères d'Afrique, notamment la population de lions la plus dense que l'on connaisse.




PARC NATIONAL DU SERENGETI

Le plus ancien et le plus célèbres des parcs tanzaniens, le Serengeti est fameux pour cette migration annuelle au cours de laquelle six millions de sabots foulent la plaine, zèbres, gazelles, se joignant aux gnous à la recherche de vert pâturages.

Même quand la migration est terminée, le Serengeti est sans aucun doute l'un des plus beaux endroits que l'on puisse imaginer pour un safari : on y voit d'immenses troupes de buffles ; des groupes d'éléphants et de girafes, des milliers de gazelles et d'antilopes. Mais il n'y a pas que les gros mammifères à observer dans le Serengeti ; plus de 100 espèces de bousiers y ont été répertoriées, ainsi que plus de 500 espèces d'oiseaux.

Régnants en seigneurs sur tout cela ; les fauves vous offriront le spectacle cruel mais nécessaire de la lutte incessante des prédateurs contre leurs proies.

D'une superficie de 14.763 Km² (presque 2 fois la Corse) ce parc offre un spectacle permanent et couvre de ce fait des régions et des biotopes très différents.




PARC NATIONAL DU SERENGETI

Le plus ancien et le plus célèbres des parcs tanzaniens, le Serengeti est fameux pour cette migration annuelle au cours de laquelle six millions de sabots foulent la plaine, zèbres, gazelles, se joignant aux gnous à la recherche de vert pâturages.

Même quand la migration est terminée, le Serengeti est sans aucun doute l'un des plus beaux endroits que l'on puisse imaginer pour un safari : on y voit d'immenses troupeaux de buffles ; des groupes d'éléphants et de girafes, des milliers de gazelles et d'antilopes. Mais il n'y a pas que les gros mammifères à observer dans le Serengeti ; plus de 100 espèces de bousiers y ont été répertoriées, ainsi que plus de 500 espèces d'oiseaux.

Régnants en seigneurs sur tout cela ; les fauves vous offriront le spectacle cruel mais nécessaire de la lutte incessante des prédateurs contre leurs proies.

D'une superficie de 14.763 Km² (presque 2 fois la Corse) ce parc offre un spectacle permanent et couvre de ce fait des régions et des biotopes très différents.



SERENGETI (Région de Grumeti)

Situé à la lisière du parc national du Serengeti, la région de Grumeti bénéficie d'un panorama unique ainsi que d'un environnement riche en faune.

La région rappelle le parc du Serengeti d'il y a 25 ans, la faune y est richissime. La grande migration y arrive dès la fin Mai et s'y trouve encore en Septembre.

Ensuite de Septembre jusqu'au mois de Novembre, elle sera encore présente de manière plus éparse.

Entre Juillet et Octobre le contraste est saisissant entre le Serengeti (Centre-Sud) et la région de Grumeti : La région est verte alors que le Serengeti (dans une grande partie) est sec et poussiéreux. Cela tient aux orages de convection en provenance du Lac Victoria qui arrose cette petite région pendant la saison sèche.

Des activités diurne et nocturne sont possibles : safari à pied (petit circuit de 1,5 kilomètres ou moyenne marche d'une à deux heures ou grand trek d'une journée), rencontres culturelles avec les ethnies locales, safari en 4x4, safari de nuit...



PARC NATIONAL DU TARANGIRE

A l'origine zone de chasse, ce parc n'a été établi qu'en 1970. Il est aujourd'hui considéré comme l'un des plus beaux refuges de vie sauvage du pays.

Il couvre une superficie de 2600 Km², se situe à 1100 mètres d'altitude et son nom lui vient de la rivière Tarangire, qui, du Sud au Nord, traverse le parc sur toute sa longueur.

Le couvert végétal est largement dominé par de véritables champs de baobabs, martyrisés par l'autre colosse du parc : l'éléphant dont les groupes comptent parfois plusieurs centaines de têtes.

A l'exception du Serengeti, c'est la plus grande concentration de faune sauvage, un paradis pour les prédateurs et l'un des seuls endroits de Tanzanie où l'on peut voir les antilopes de zones désertiques comme le majestueux oryx ou l'étrange gazelle à long cou (Gérénuq) ou le petit Koudou.

Saison : La saison la plus intéressante va de mi-juillet à mi-février, parfois un peu plus tard si les pluies se font attendre ...

Même quand le parc abrite moins d'animaux, sa visite reste passionnante : Les paysages du Tarangire (en saison verte) sont sublimes et sa faune résidente peut réserver de belles surprises.

